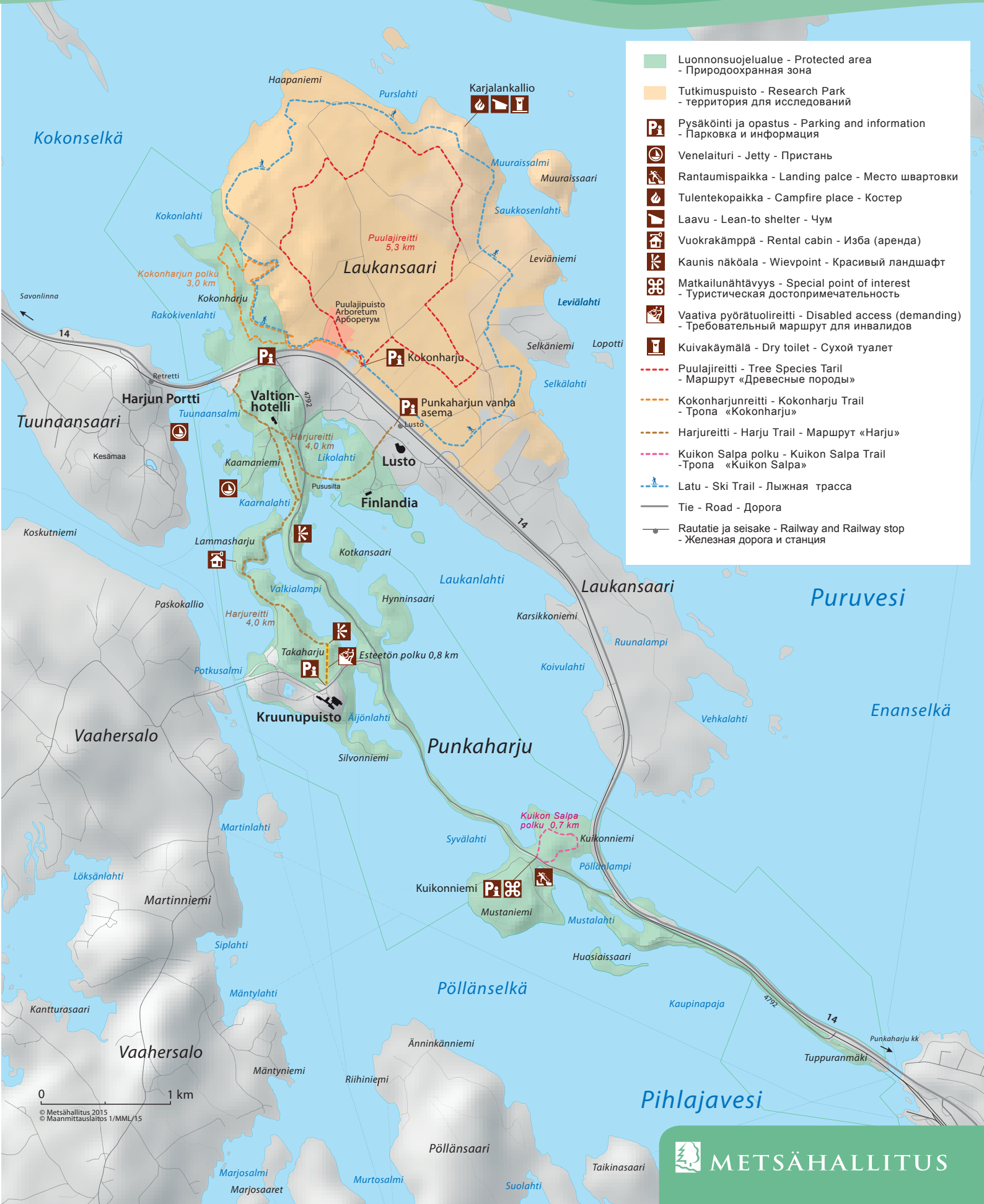























# Punkaharju



-  Luonnonsuojelualue - Protected area - Природоохранная зона
-  Tutkimuspuisto - Research Park - территория для исследований
-  Pysäköinti ja orastus - Parking and information - Парковка и информация
-  Venelaituri - Jetty - Пристань
-  Rantaumispaikka - Landing palce - Место швартовки
-  Tulentekopaikka - Campfire place - Костер
-  Laavu - Lean-to shelter - Чум
-  Vuokrakämppeä - Rental cabin - Изба (аренда)
-  Kaunis näköala - Wievpoint - Красивый ландшафт
-  Matkailunähtävyyys - Special point of interest - Туристическая достопримечательность
-  Vaativa pyörätuolireitti - Disabled access (demanding) - Требуемый маршрут для инвалидов
-  Kuivakäymälä - Dry toilet - Сухой туалет
-  Puulajireitti - Tree Species Taril - Маршрут «Древесные породы»
-  Kokonharjunreitti - Kokonharju Trail - Тропа «Kokonharju»
-  Harjureitti - Harju Trail - Маршрут «Harju»
-  Kuikon Salpa polku - Kuikon Salpa Trail - Тропа «Kuikon Salpa»
-  Latu - Ski Trail - Лыжная трасса
-  Tie - Road - Дорога
-  Rautatie ja seisake - Railway and Railway stop - Железная дорога и станция

0 1 km

© Metsähallitus 2015  
© Maanmittauslaitos 1/MML/15